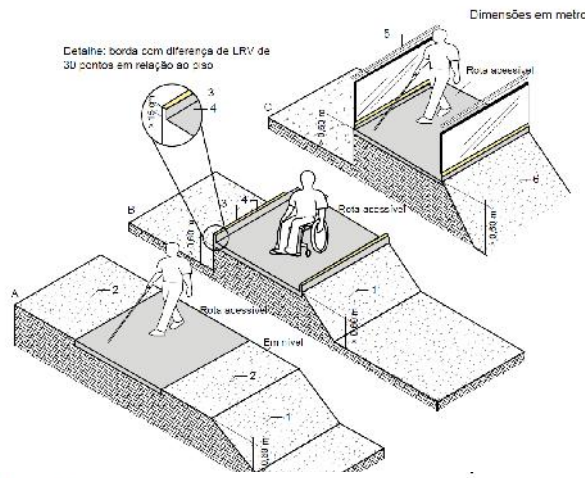


FUTURA INSTALAÇÃO DE CAMPO E QUIOSQUES

1 PLANTA DE IMPLANTAÇÃO - ACESSIBILIDADE
1 : 150



- Legenda**
- desnível igual ou inferior a 0,60 m e inclinação igual ou superior a 1:2
 - lateral em nível com pelo menos 0,60 m de largura
 - contraste visual medido através do LRV (valor da luz refletida) de no mínimo 30 pontos em relação ao piso
 - proteção lateral – com no mínimo 0,15 m de altura a superfície de topo com contraste visual, conforme Seção 5
 - proteção lateral – com guarda-corpo
 - desnível superior a 0,60 m e inclinação igual ou superior a 1:2



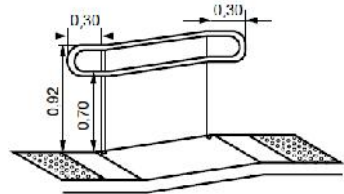
a) Branco sobre fundo azul



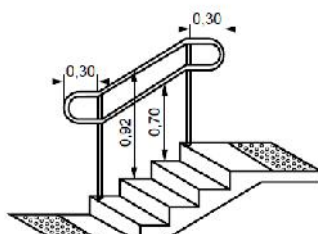
b) Branco sobre fundo preto



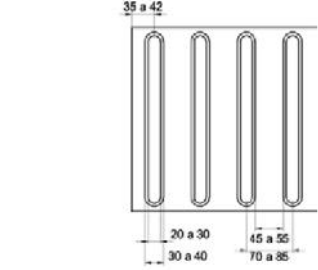
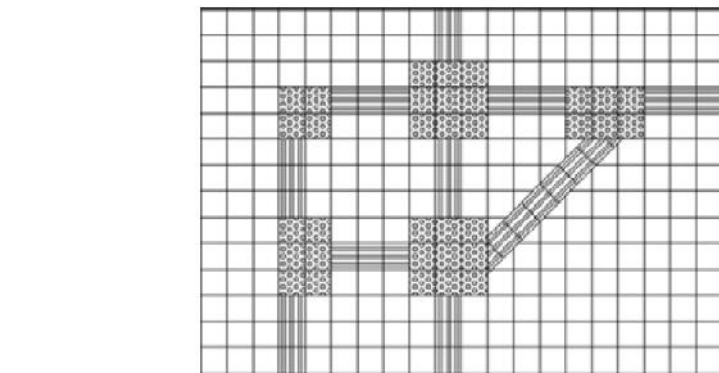
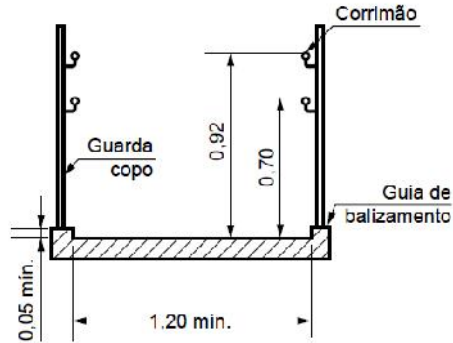
c) Preto sobre fundo branco



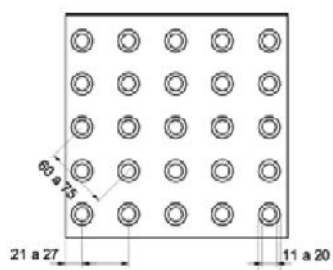
b) Em rampas



a) Em escadas



a) 165° < x ≤ 150°



b) 165° < x ≤ 180°

PISO TÁTIL DIRECIONAL
PISO TÁTIL ATENÇÃO

OBS:

01 - MEDIDAS DADAS EM METROS (m)
02 - AS COTAS PREVALECEM SOBRE A ESCALA DO DESENHO.
03 - EM CASO DE DÓVIDAS, CONSULTE O AUTOR DO PROJETO.
04 - REPRODUÇÃO SOMENTE COM AUTORIZAÇÃO POR ESCRITO DO AUTOR DO PROJETO. LEI Nº. 9.610 - LEI DO DIREITO AUTURAL.
05 - AS IMAGENS CONTIDAS NESTE PROJETO ARQUITETÔNICO SÃO ILUSTRATIVAS PODENDO SOFRER PEQUENAS ALTERAÇÕES DURANTE A EXECUÇÃO.

CARIMBO DE APROVAÇÃO:

ASSOCIAÇÃO MATO-GROSSENSE DOS MUNICÍPIOS
COORDENAÇÃO DE PROJETOS
SITE: www.amm.org.br
E-MAIL: centraldeprojetosamm@gmail.com
ADM. NEURILAN FRAGA

CENTRAL DE PROJETOS
ARQUITETO E URBANISTA
Agap
ARQUITETO E URBANISTA

TIPO DE OBRA:	LAZER	MODALIDADE:	CONSTRUÇÃO
OBRA:	CONSTRUÇÃO DE MIRANTE NO PARQUE ECOLÓGICO		
PROPRIETÁRIO/ CNPJ:	PREFEITURA MUNICIPAL DE NOVA BRASILÂNDIA CNPJ: 15.023.963/0001-88		
ENDEREÇO:	MT 140, S/Nº - NOVA BRASILÂNDIA - MT		
AUTOR DO PROJETO: CREA/CAU:	ANDRE CARVALHO FALCÃO ARQUITETO E URBANISTA CRA 115.185-4		
RESPONSÁVEL TÉCNICO P/ OBRA:	A FORÇA VEM DOS MUNICÍPIOS		

PROJETO BÁSICO ARQUITETÔNICO

ASSUNTO:	ACESSIBILIDADE IMPLANTAÇÃO		
Coordenadas Geográficas:	14°55'15.0"S 54°58'24.9"W	QUADRO DE ÁREAS	
DATA DE ENTREGA:	13/06/2023 11:30:29	ÍNDICES URBANÍSTICOS	
REVISÃO:	00	ÁREA TOTAL DO TERRENO:..... 38.213,23m²	
ESCALA:	Como indicado	ÁREA TOTAL CONSTRUÍDA:..... 300,36m²	
RRT: XXXXXXXX	DESENHO:	ÁREA TOTAL DE COBERTURA:..... 82,91m²	
		ÁREA TOTAL IMPERMEÁVEL:..... XXXm²	
		ÁREA TOTAL PERMEÁVEL:..... XXXm²	

ARQ
FOLHA Nº
04 / 04